



La Gazette du Fort

Le journal de la vie du Fort Ducrot Avril/juin 2022

N°3

Editorial:

Déjà le mois de juillet pointe le bout de son nez et avec lui le temps des vacances. Mais pour les membres du fort, le travail ne s'arrête pas.

Comme chaque année durant les périodes estivales, les travaux s'enchaînent, toujours un rythme effréné. Entre le débroussaillage, la tonte des espaces verts, et les différents chantiers, on peut dire que le travail ne manque jamais. Tout le monde met la main à la pâte afin de préparer nos prochaines «portes ouvertes» qui se dérouleront le dimanche 28 août.

Après 2 ans d'absence nous serons tous ravis de pouvoir vous retrouver autour d'une tarte flambée, après avoir constaté tous les travaux effectués pendant cette longue absence.

Vous pourrez aussi, lors de la lecture de cette Gazette revenir sur les différents travaux et événements qui animent la vie de notre association.

Bonne lecture, Christian Reichl

Fresque murale d'une chambrée du Fort
Lefebvre



Sommaire:

- Editorial
- Le mot du président
- La salle Daniel Buhrel
- Une Bibliothèque au Fort , Pourquoi faire ?
- L'Europe sur carte
- Guillaume et le Shumann
- Interfest
- Le Fort Lefebvre
- Les travaux



Le mot du président

La situation sanitaire s'étant nettement améliorée, nos activités ont retrouvé leur rythme de croisière et les travaux vont bon train.

Les visites du jeudi et du samedi ont également repris et le dimanche d'ouverture dominicale trouve toujours son public.

Merci à vous chers membres pour votre engagement tous azimuts.

Après deux années de mise en sommeil imposée nous allons refaire nos traditionnelles « portes ouvertes » le 28 août 2022 afin de présenter à un large public les travaux réalisés depuis deux ans.

A cette occasion nous aurons besoin de l'aide de tous pour assurer le succès de cette journée.

François Gerolt
Président

Fort DUCROT
MUNDOLSHEIM

Journée PORTES OUVERTES

28 Août 2022
10h-20h

« un voyage dans le temps »

Visites guidées
toutes
les 15 minutes

Présence du G.R.C.A.
en tenue du soldat
de 1940

Après 2 ans d'absence,
Les membres du Fort Ducrot sont heureux de vous faire partager les
travaux accomplis pendant cette période,

Participation:5€
Gratuit-14 ans
Petite restauration
sur place
Tartes Flambées à
partir de 11h00

lefortducrot@gmail.com
fort_ducrotpublicite
fort 31A Pforzweiler



Nos tartes flambées vous attendent lors de nos « portes ouvertes »

Salle Daniel BUHREL

Le 14 juin dernier, l'association du Fort Podbielski-Ducrot a honoré un des siens.

En présence de toute la famille de Daniel, une salle dédiée à Daniel BURHEL a été inaugurée par Pia BUHREL, et l'ensemble des anciens membres du Fort.

A travers les discours de François GEROLT et de Jean-Michel PFINDEL, c'est un hommage à Daniel, que le fort a voulu rendre.

A une personne attachante, qui nous a quitté trop tôt. Une personne investie dans la rénovation patrimoniale, mais aussi jamais le dernier à faire la fête entre copains du fort.



Avec Daniel, la classe 55 a été fortement représentée. D'ailleurs cette bande de 4 travaillait, rigolait toujours en groupe et en meute.

Daniel BUHREL: Dorénavant, ce sera la salle des maquettes qui portera le nom de notre ami.

Quoi de plus naturel, avec cette superbe maquette du fort, de donner le nom de cette salle à Daniel, qui a contribué fortement à l'essor de notre association et à l'aboutissement de nombreux projets.

Une plaque a été dévoilée par Pia Buhrel et par les membres de sa famille.

Honorons à jamais, à travers cette salle, un de nos membres.

Une Bibliothèque au Fort , Pourquoi faire ?

Nous avons lors de ces dix dernières années, récolté, accumulé, amoncelé, une quantité impressionnante de livres, de documents et d'objets.

Depuis quelques semaines, nous les avons classés, répertoriés, inventoriés, et crée ainsi une bibliothèque couvrant la période de 1870 à 1945, avec aussi des alsatiques et des documents sur l'histoire de Mundo.

Forte de plus de 400 ouvrages et documents, elle est accessible bien sûr aux membres du fort qui souhaitent se documenter, rechercher et approfondir leurs connaissances sur ces périodes.

En effet, nous avons des ouvrages anciens ainsi que des documents historiques, nous nous devons en respect des différents donateurs, de les mettre à disposition de nos chercheurs.

Mais nous faisons de nouveau appel à vous, pour enrichir ces collections avec des livres allant de 1870 à 1945, des documents anciens, des photos de ces périodes en Alsace et à Mundo, mais aussi augmenter notre collection d'alsatiques.

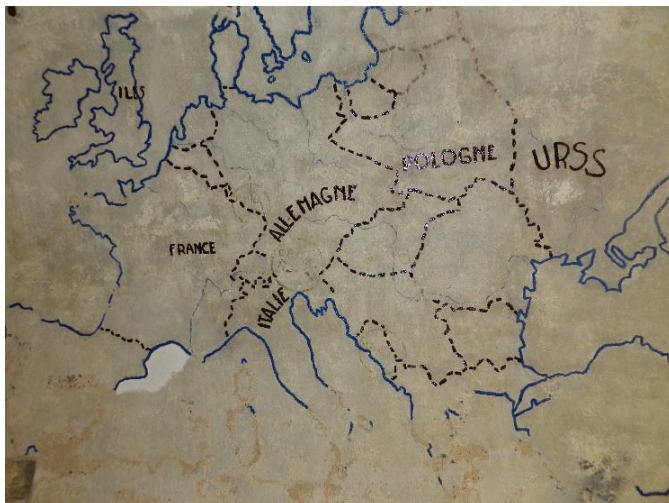
Ces livres, ces documents, ces photos, sont la mémoire de l'histoire, de nos anciens, de notre région et village, nous nous devons de les conserver et les exposer dans une pièce dédiée à la bibliothèque.



L'Europe en 1939

Cette grande carte de l'Europe, peinte sur la voûte de cette chambrée, est un témoignage vivant des hommes qui constituaient la garnison du fort en 1939.

On peut la dater de façon précise : elle représente en effet l'Allemagne dans ses frontières après le 15 mars 1939. L'Allemagne a en effet absorbé à cette date l'Autriche (Anschluss en mars 1938), les Sudètes de Tchécoslovaquie (Accords de Munich, octobre 1938), puis le reste de la Tchécoslovaquie le 15 mars 1939 (Mise sous protectorat direct de la Bohême-Moravie à l'Ouest, création de "l'État protégé" de Slovaquie à l'Est, cession de la Ruthénie Subcarpathique à la Hongrie).



Les cercles représentent les crises territoriales qui vont suivre :

- **Memel**: le port et son arrière-pays sont détachés de l'Allemagne en 1918 avant d'être intégrés à la Lituanie en 1923. Memel prend alors le nom de Klaipéda. Le 20 mars 1939, un ultimatum allemand exige son retour à l'Allemagne, ce qui est effectif le 23 mars. Privée de tout soutien, la Lituanie n'a guère eu le choix.
- **Albanie**: quasi-protectorat de l'Italie depuis 1938, le pays est dirigé de façon autoritaire par le roi Zog Ier. En réaction aux invasions allemandes en Autriche et en Tchécoslovaquie, Mussolini décide de s'emparer purement et simplement du pays. Les opérations ont lieu du 7 au 12 avril 1939. Zog Ier parvient à s'enfuir et le roi Victor-Emmanuel III d'Italie, déjà proclamé empereur d'Ethiopie en 1936, est proclamé roi d'Albanie.

- **Dantzig**: le port et le territoire de Dantzig sont érigés en Ville Libre sous protection de la Société des Nations, en 1919. La ville est majoritairement peuplée d'Allemands à l'époque. Elle est vitale économiquement pour la Pologne jusqu'à la construction du port de Gdynia (installé, lui sur le territoire polonais). La ville et sa région sont revendiquées par Hitler à partir du mois d'avril 1939. Elle sont occupées le 1er septembre 1939 après l'attaque allemande sur la garnison polonaise voisine installée à Westerplatte, élément déclencheur de la Seconde Guerre Mondiale.

- **Varsovie**: capitale de la Pologne, victime de l'agression allemande le 1er septembre 1939. C'est la fin de la chronologie des crises et sans doute la date la plus probable de réalisation de cette carte (la Pologne et Dantzig n'étant pas encore incorporées dans l'Allemagne)

Les autres cercles mentionnent des points de crispation dans les relations européennes en 1939 et ne correspondent pas à des crises précises. On peut donc penser que l'auteur de la carte a voulu expliquer comment on est arrivé à cette situation de guerre, et quelles orientations elle pourrait prendre:

- **le Rhin**: depuis 1918, le Rhin est pour la France la barrière naturelle derrière laquelle elle doit pouvoir s'abriter face à l'Allemagne. La rive gauche, remilitarisée par Hitler en 1936 (en violation du Traité de Versailles) devait être pour la France une "zone tampon" entre les deux pays.

- **Malte**: occupée par les Britanniques depuis 1815, l'île est un sujet de friction entre l'Italie et le Royaume-Uni. Celui qui la possède contrôle le trafic en Méditerranée, que ce soit entre l'Europe et l'Afrique ou de Gibraltar au Canal de Suez.

- **le Brenner**: passage frontalier entre l'Allemagne et l'Italie depuis 1938, entre l'Autriche et l'Italie de 1921 à 1938, il pourrait devenir un point de friction entre Mussolini et Hitler à cause de la population germanophone du Trentin, annexé par l'Italie après la Première Guerre Mondiale. C'est à la gare du Brenner que les deux dictateurs se rencontreront pour discuter. C'est aussi au Brenner que Mussolini a fait monter ses troupes en 1934 pour empêcher une première tentative d'Anschluss de l'Autriche par l'Allemagne. Tentative qui échoua suite aux menaces italiennes.



Carte de l'Allemagne avec les annexions successives, mais aussi les territoires cédés en 1918-1922 lors des Traités de Paix (Versailles et Saint-Germain)



La carte du fort après restauration



Guillaume et Shumann

Dans la Gazette numéro 2, nous vous avons parlé de Maximilian Schumann, le concepteur des observatoires d'artillerie cuirassés.

Cet élément fait partie intégrante du fort depuis 1887, mais malheureusement son état intérieur était vraiment très détérioré. C'est sans compter sur la motivation de Guillaume, un de nos plus jeunes membres, qui, il y a plus de 3 mois, a décidé de restaurer ce mastodonte.

Avant de pouvoir redonner de l'allure à l'observatoire, il a fallu d'abord brosser tout l'acier, afin de retirer la couche de rouille qui avec le temps s'est installée. Il a fallu démonter les écrous qui maintiennent les volets métalliques. Pour ce faire, il a fallu créer une clé spéciale car dans notre atelier aucune était assez grande.

Une fois l'élément entièrement brossé, une bonne couche de peinture antirouille était nécessaire pour protéger l'acier, avant de peindre l'ensemble en blanc.

La dernière partie du travail, consiste à nettoyer les murs pour enlever les tags.

Guillaume peut être fier du travail accompli car maintenant aussi bien à l'intérieur qu'à l'extérieur, L'Observatoire d'artillerie cuirassé a retrouvé une nouvelle jeunesse.



La porte blindée de l'observatoire



Les écrous des volets blindés



L'intérieur de l'observatoire

Date à retenir:

Visite guidée dominicale le 31 juillet 14h00
Portes ouvertes le 28 août de 10h00 à 20h00
Festi-Forum à l'espace Floralie le 3 Septembre 2022

Tout au long de l'année visites les jeudis et samedis à 14h00 sans rendez vous.

Interfest

Le vendredi 11 juin 2022, s'est déroulé à Kehl un regroupement des associations de Fortifications Allemandes.

Ce groupe d'environ 30 personnes, dirigé par Friedrich Wein, a traversé la frontière pour s'intéresser aux fortifications prussiennes du début du XXème siècle.

Pas moins de 5 sites ont été visités par le groupe de passionnés. Entre le fort Rapp de Reichstett et les remparts de Strasbourg, ils nous ont fait l'honneur de visiter notre fort et plus particulièrement la maquette et la partie des chambrées Maginot.

Le groupe a été accueilli par notre président François ainsi que Hubert, Jean Michel et Christian. Un petit mot d'accueil a été prononcé par François, avant de commencer la visite.

Dans les méandres des pièces Maginot, Friedrich Wein a expliqué comment l'association en 10 ans a transformé un endroit humide et délabré, en un fort qui fait le bonheur des nombreux visiteurs, des acteurs locaux ainsi que des nombreux membres de l'association.

Lors de ces regroupements, il est toujours intéressant de discuter avec d'autres passionnés, afin de partager une idée, un sentiment ou même une vision d'un élément du fort.

Nous les remercions pour leur passage à Mundolsheim et leur donnons rendez-vous en avril 2023 pour Le colloque international des forts Biehler, qui se déroulera à Strasbourg.

Le fort Lefebvre

En décembre 2021 l'association a pris contact avec la base de défense de Strasbourg, afin de visiter le fort Lefebvre se trouvant à Geispolsheim. Le but de cette visite était de voir si des éléments subsistaient encore pour restaurer certains endroits du fort Ducrot. Rendez-vous a été pris au mois de mars avec les autorités compétentes, pour 2h de vadrouille dans les différentes chambrées du fort. Un inventaire a été fait, pour demander l'autorisation de prélever ces éléments et les rapatrier chez nous.


Quelle belle surprise, de voir que notre demande a été validée et que la récupération a été faite dans la foulée

Au total, une vingtaine de portes garniront bientôt nos couloirs ainsi que des tableaux électriques, des chauffes plats ou des trappillons de ventilations.


Un grand merci aux autorités de la base de défense de Strasbourg de nous avoir permis de récupérer ce matériel et qu'il ne finisse pas dégradé par le temps, mais qu'il puisse continuer à vivre et faire le bonheur de nos futurs visiteurs.



Les Aventures Du Professeur Nimbus, André Daix, André Delachanal, 1934-1940



Florilège de photos des travaux du trimestre



Un nouveau tableau électrique dans l'usine



Dernière étape pour l'étanchéité



Un nouveau pavage pour le coin repas!



grille d'entrée et les rambardes retrouvent des couleurs



Modification de l'escalier pour mener sur la traverse centrale



Rédaction: Christian Reichl, Yves Lefebvre, Roland Scheller, Jean Michel Pfindel
Photos: Yves Lefebvre, Christian Reichl

Prochain numéro: octobre 2022

le contenu des articles n'engage que leurs auteurs.
Reproduction interdite sans l'accord écrit à demander à l'association des "amis du fort Ducrot".